

C. MTR. MARIO ALBERTO LOPEZ HERNANDEZ  
PRESIDENTE MUNICIPAL

C. ARQ. SAMUEL VEGA GARCIA  
SECRETARIO DE DESARROLLO URBANO Y ECOLOGIA

C. ING. JOSÉ RODOLFO REYES FLORES  
DIRECTOR DE OBRAS PUBLICAS

SECRETARIA DE DESARROLLO URBANO Y ECOLOGIA,  
Y DIRECCIÓN DE OBRAS PUBLICAS.

NOTAS GENERALES  
Y  
SIMBOLOGIA:



CALLE PAVIMENTADA.

CUENTA CON RED SANITARIA  
Y DE AGUA POTABLE, CUENTA  
CON MATERIAL DE RELLENO  
TIPO SULFATO.

**SE SOLICITAN:**  
TOMAS DE AGUA = 0  
DESCARGAS. = 0

**CUENTA CON:**  
CAJAS DE VÁLVULAS = 0  
POZO DE VISITAS = 10  
REJILLA PLUVIAL = 0

ACOTACION A PARAMENTOS.

PROYECTO:  
PAVIMENTACIÓN ASFÁLTICA  
**AV. JESÚS VEGA DE HOMERO RANGEL A JESUS C.  
MUÑOZ, COL. GRANJA DE LA REFORMA.**

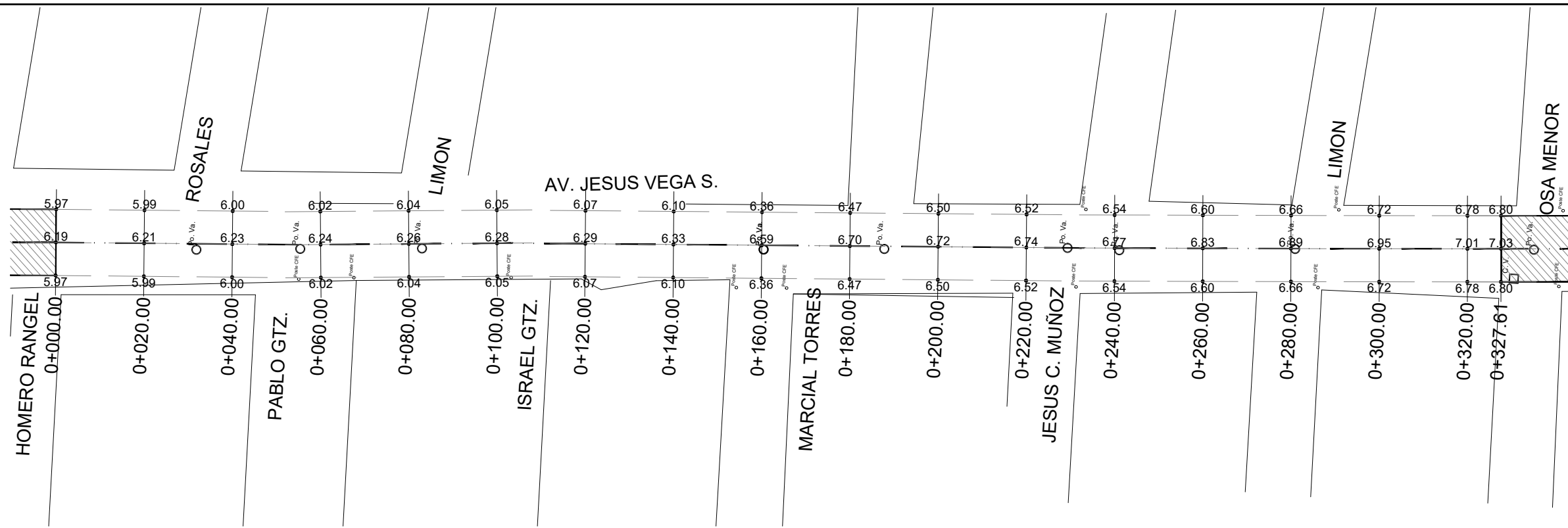
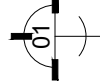
CONTENIDO:  
**PLANTA GEOMÉTRICA Y PERFIL DE  
CALLES.**

AUTORIZO:  
PROYECTO:  
ESCALA: S / E

REVISO:  
DIBUJO:  
FECHA:

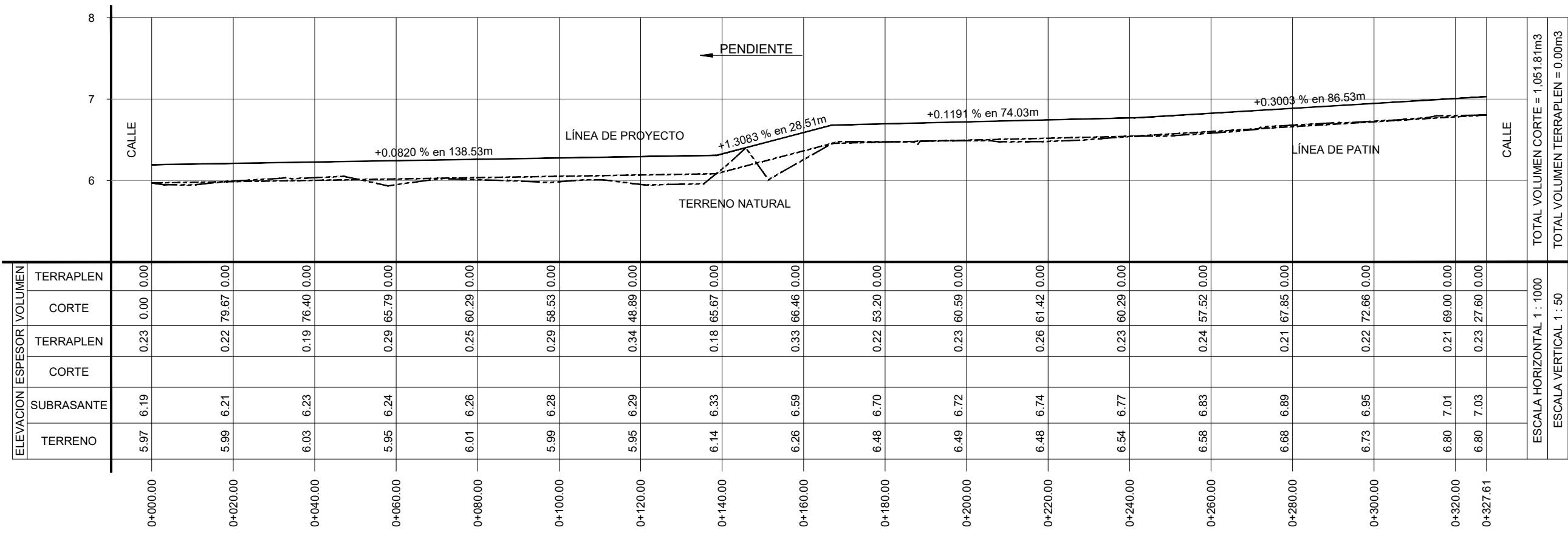
PLANTA GEOMETRICA

ESCALA= s/e



PERFIL

ESCALA= s/e



ELEVACION	ESPESOR		VOLUMEN	
	TERRAPLEN	CORTE	TERRAPLEN	CORTE
SUBRASANTE	6.19	6.21	6.23	6.24
TERRENO	5.97	5.99	6.03	6.01
	5.99	6.03	6.05	6.04
	5.95	6.01	6.02	6.05
	6.01	6.04	6.04	6.05
	5.99	6.05	6.05	6.07
	5.95	6.07	6.07	6.10
	6.14	6.33	6.33	6.36
	6.26	6.59	6.59	6.47
	6.48	6.70	6.70	6.50
	6.49	6.72	6.72	6.52
	6.48	6.74	6.74	6.54
	6.54	6.77	6.77	6.60
	6.58	6.83	6.83	6.66
	6.68	6.89	6.89	6.72
	6.73	6.95	6.95	6.78
	6.80	7.01	7.01	6.80
	6.80	7.03	7.03	
ESCALA HORIZONTAL 1 : 1000		TOTAL VOLUMEN CORTE = 1,051.81m3		
ESCALA VERTICAL 1 : 50		TOTAL VOLUMEN TERRAPLEN = 0.00m3		

**NOTA:** ANTES DE INICIAR LA OBRA ES NECESARIO VERIFICAR EL PROYECTO EN CAMPO.

C. MTR. MARIO ALBERTO LOPEZ HERNANDEZ  
PRESIDENTE MUNICIPAL

C. ARQ. SAMUEL VEGA GARCIA  
SECRETARIO DE DESARROLLO URBANO Y ECOLOGIA

C. ING. JOSÉ RODOLFO REYES FLORES  
DIRECTOR DE OBRAS PUBLICAS

SECRETARIA DE DESARROLLO URBANO Y ECOLOGIA,  
Y DIRECCION DE OBRAS PUBLICAS.

NOTAS GENERALES  
Y  
SIMBOLOGIA:



CALLE PAVIMENTADA.

CUENTA CON RED SANITARIA  
Y DE AGUA POTABLE, CUENTA  
CON MATERIAL DE RELLENO  
TIPO SULFATO.

**SE SOLICITAN:**  
TOMAS DE AGUA = 0  
DESCARGAS. = 0

**CUENTA CON:**  
CAJAS DE VÁLVULAS = 0  
POZO DE VISITAS = 10  
REJILLA PLUVIAL = 0

ACOTACION A PARAMENTOS.

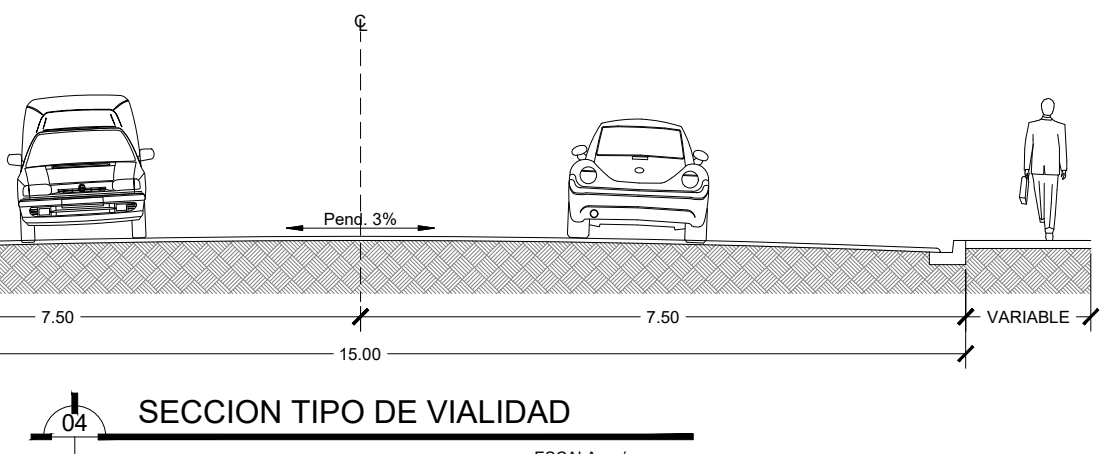
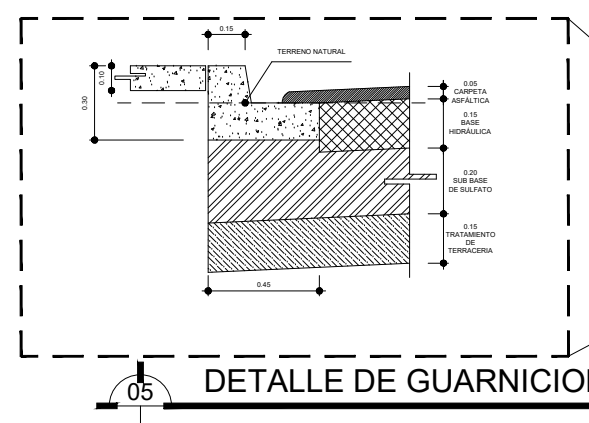
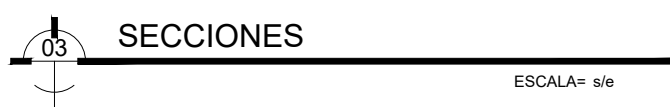
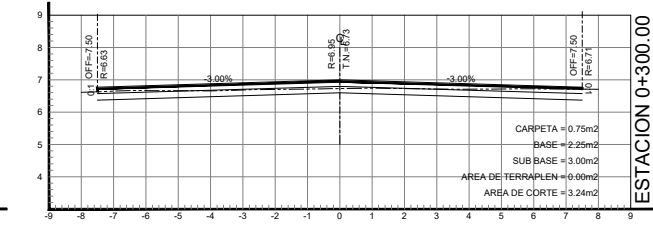
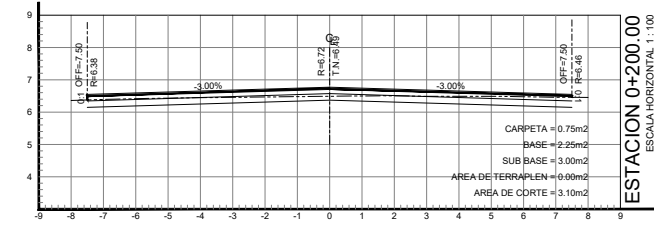
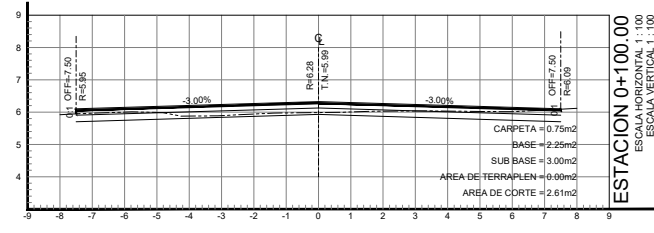
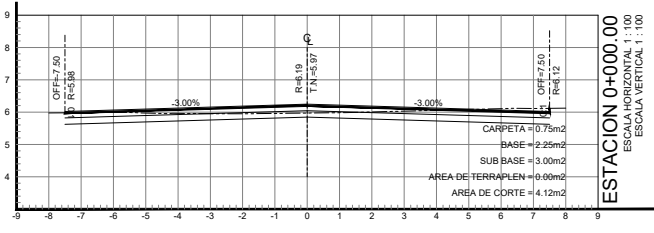
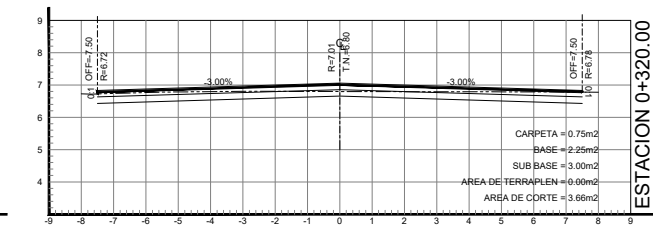
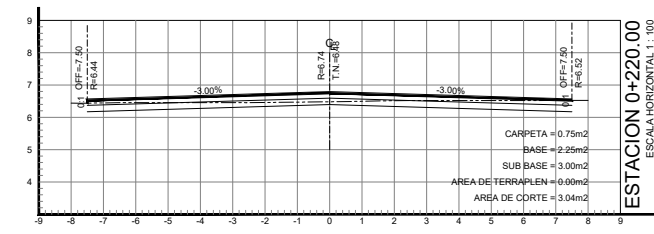
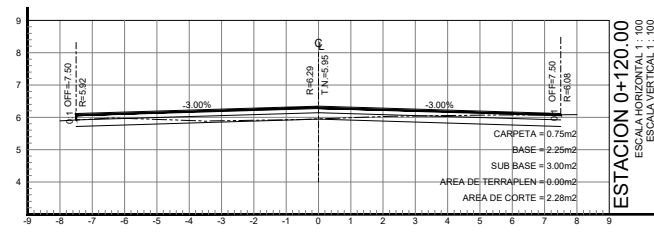
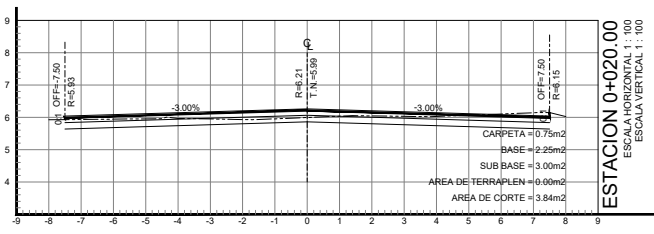
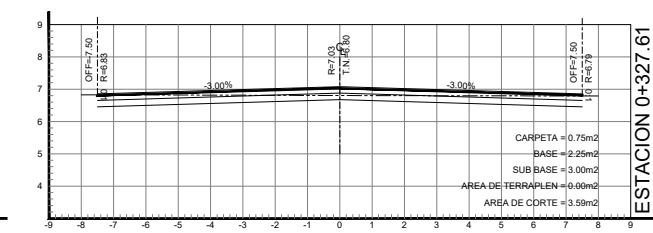
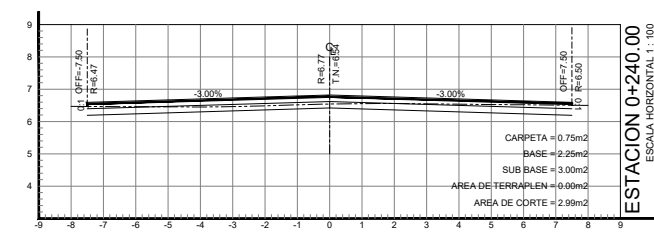
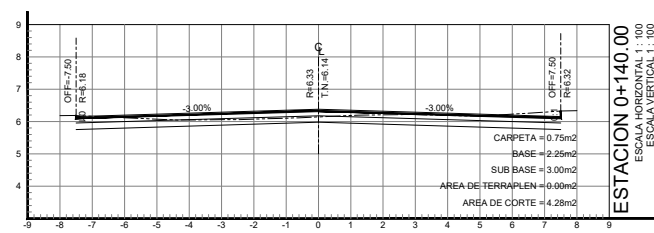
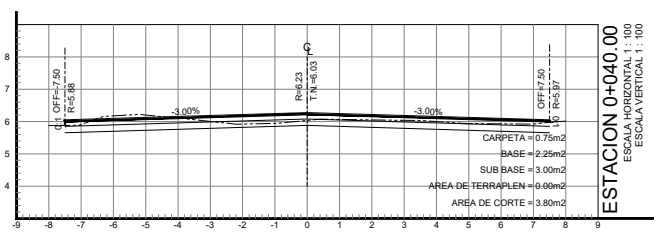
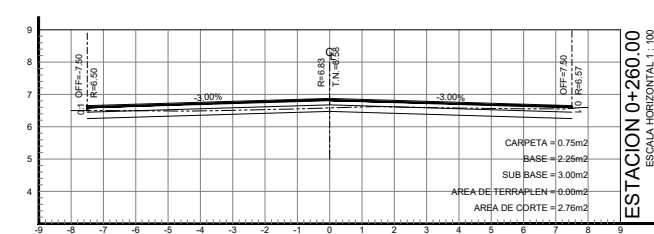
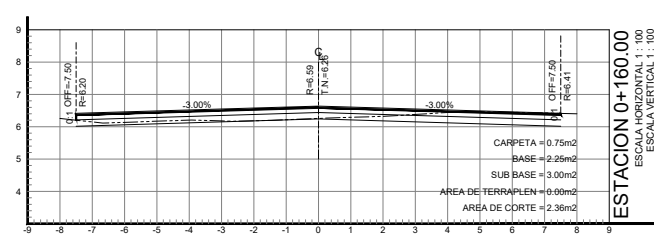
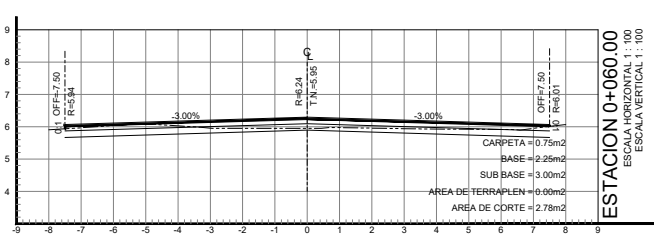
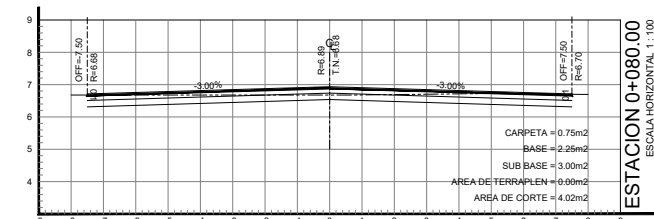
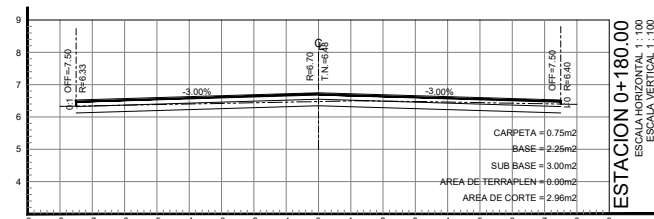
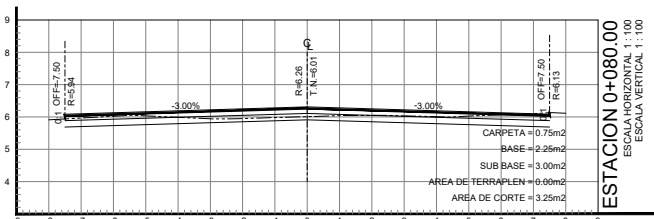
PROYECTO:  
PAVIMENTACIÓN ASFÁLTICA  
AV. JESÚS VEGA DE HOMERO RANGEL A JESUS C.  
MUÑOS, COL. GRANJA DE LA REFORMA.

CONTENIDO:

**SECCIONES Y DETALLES.**

AUTORIZO:  
PROYECTO:  
ESCALA: S / E

REVISO:  
DIBUJO:  
FECHA:



**NOTA:** ANTES DE INICIAR LA OBRA ES NECESARIO VERIFICAR EL PROYECTO EN CAMPO.

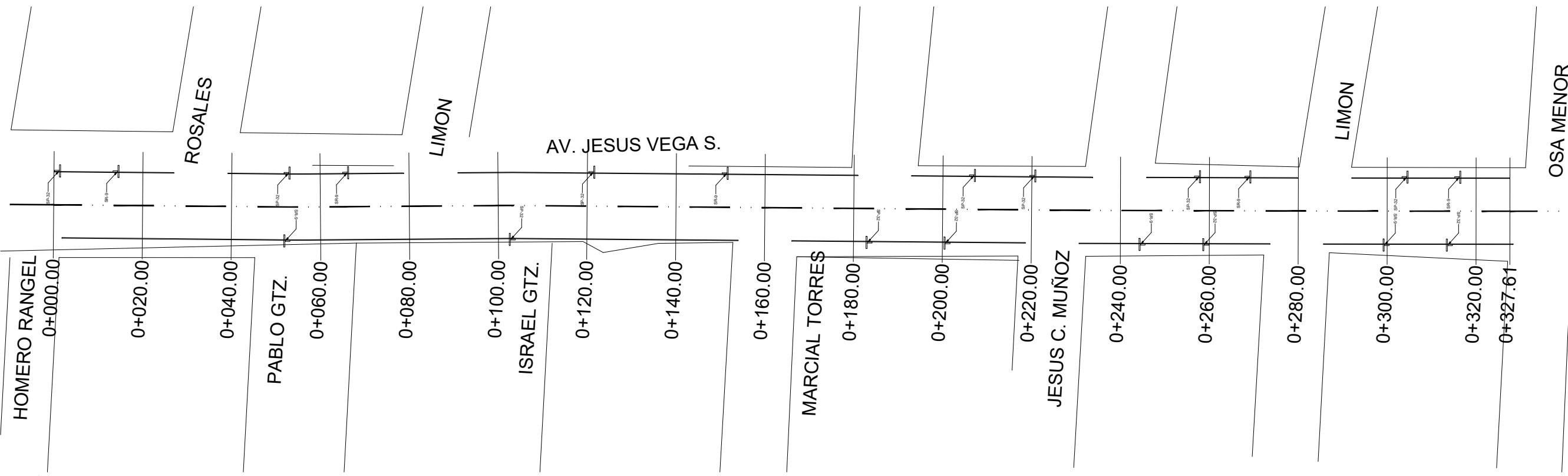
C. MTR. MARIO ALBERTO LOPEZ HERNANDEZ  
PRESIDENTE MUNICIPAL

C. ARQ. SAMUEL VEGA GARCIA  
SECRETARIO DE DESARROLLO URBANO Y ECOLOGIA

C. ING. JOSÉ RODOLFO REYES FLORES  
DIRECTOR DE OBRAS PUBLICAS


SECRETARIA DE DESARROLLO URBANO Y ECOLOGIA,  
Y DIRECCIÓN DE OBRAS PUBLICAS.


NOTAS GENERALES  
Y  
SIMBOLOGIA:





PLANTA GEOMETRICA  
ESCALA= s/e

### TIPO SEÑALIZACIÓN

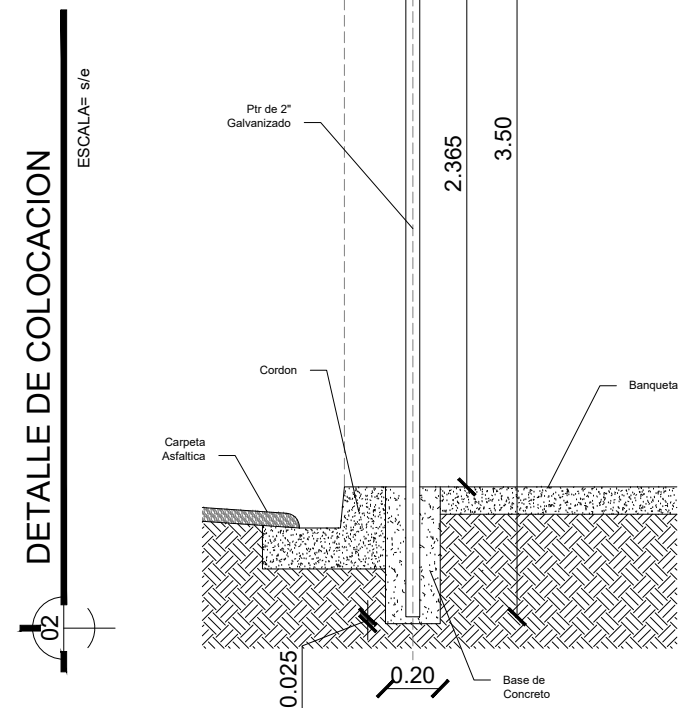
- 

**SR-6** TAMAÑO DE 0.61x0.61m. PARA ZONA URBANA.
- 

**SII-6** DE 0.61x0.20m. PARA NOMENCLATURA .
- 

**SP-32** TAMAÑO DE 0.61x0.61m. PARA ZONA URBANA.
- 

**SR-9** TAMAÑO DE 0.61x0.61m. PARA ZONA URBANA.



DETALLE DE COLOCACION  
ESCALA= s/e

**NOTA:** ANTES DE INICIAR LA OBRA ES NECESARIO VERIFICAR EL PROYECTO EN CAMPO.

PROYECTO:  
PAVIMENTACIÓN ASFÁLTICA  
AV. JESÚS VEGA DE HOMERO RANGEL A JESUS C. MUÑOS, COL. GRANJA DE LA REFORMA.

CONTENIDO:  
**PLANTA GEOMÉTRICA, SIMBOLOGIA Y DETALLES.**

AUTORIZO:	REVISO:	<b>3</b>
PROYECTO:	DIBUJO:	
ESCALA: S / E	FECHA:	