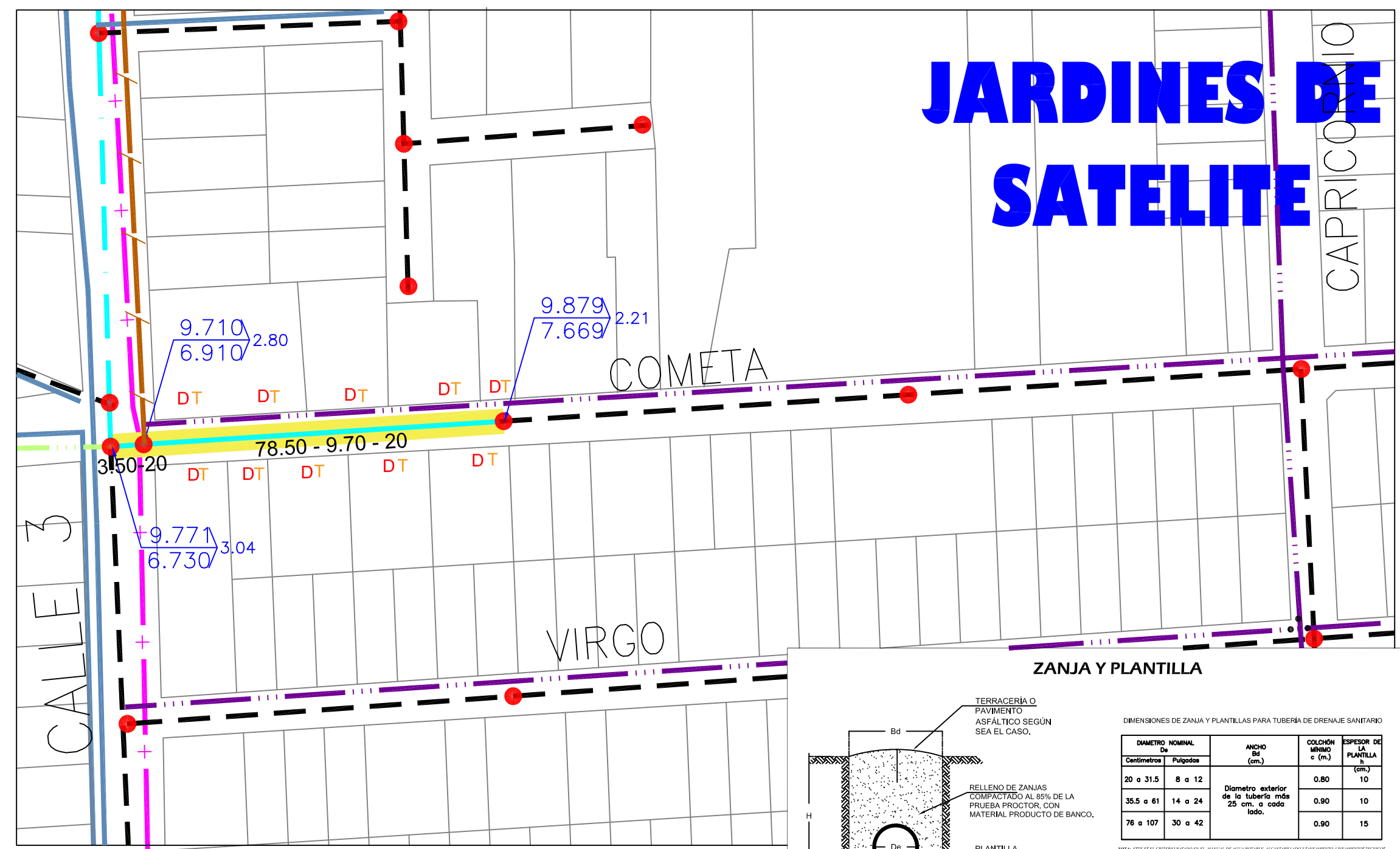


JARDINES DE SATELITE



LOCALIZACIÓN

UBICACIÓN DEL PROYECTO,
CALLE COMETA / CALLE 3ERA Y
CALLE ACAPULCO, FRACC.
SATELITE.
MUNICIPIO DE H. MATAMOROS, TAM.

SIMBOLOGIA

- TUBERÍA PROYECTO DE 20 CM (8"Ø)
- TUBERÍA EXISTENTE DE 20 CM (8"Ø)
- TUBERÍA EXISTENTE DE 30 CM (12"Ø)
- TUBERÍA EXISTENTE DE 38 CM (15"Ø)
- DESCARGA SANITARIA
- Po.Va EXISTENTE
- COTAS DE PROYECTO
- COTAS EXISTENTES
- TUBERÍA EXISTENTE DE 3"Ø A.P.
- TOMA DOMICILIARIA

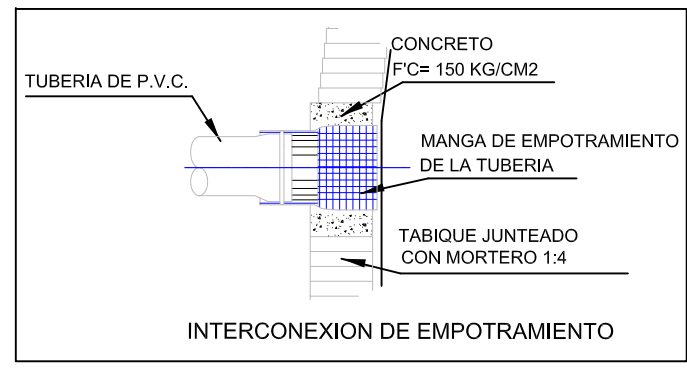
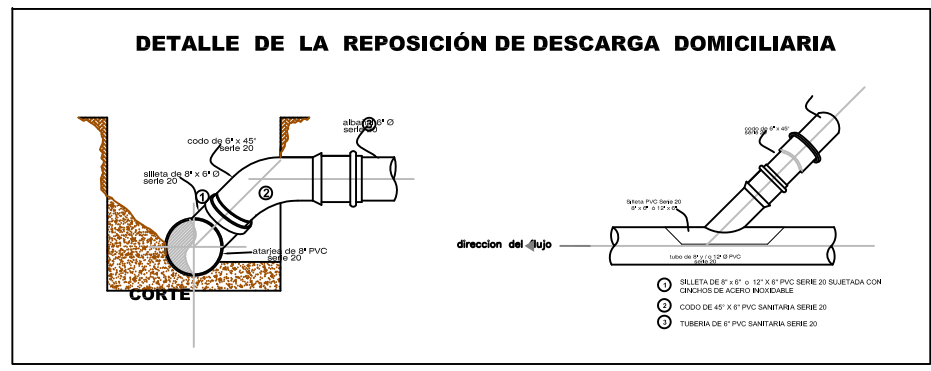
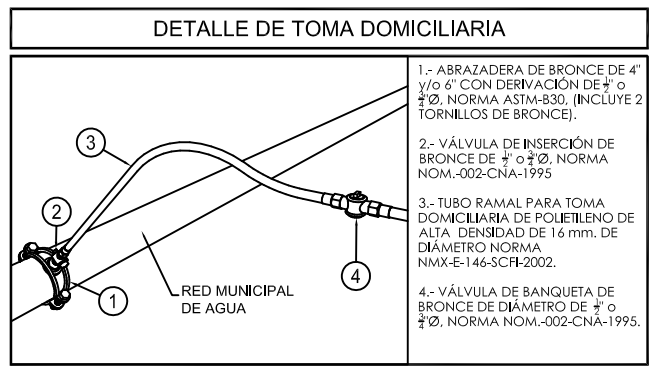
ZANJA Y PLANTILLA

DIAMETRO NOMINAL De	ANCHO Bd (cm.)	COLCHÓN c (cm.)	ESPESOR DE LA PLANTILLA h (cm.)
20 a 31.5	8 a 12	0.80	10
35.5 a 61	14 a 24	0.90	10
76 a 107	30 a 42	0.90	15

NOTA: ESTE ES EL CRITERIO BASADO EN EL MANUAL DE AGUA POTABLE, ACANTABILADO Y SANEAMIENTO, LINEAMIENTOS TÉCNICOS PARA LA ELABORACIÓN DE ESTUDIOS Y PROYECTOS DE AGUA POTABLE Y ACANTABILADO SANITARIO, DICIEMBRE DE 2007, DE LA COMISIÓN POR ZONAS REGIONALES. CUALQUIER SITUACIÓN DIFERENTE, DEPENDIENDO DEL TERRENO NATURAL, LA DEBERÁ APROBAR LA J.A.D. PREVIAMENTE, EN EL PROYECTO CORRESPONDIENTE.

PROYECTO:

- 82.00 M.L. DE TUB. PVC SERIE 20 DE 20 CM (8"Ø)
- 4 INTERCONEXIONES A TUB. DE 20 CM
- PROF.PROM. = 2.68 MTS.
- 10 DESCARGAS SANITARIAS
- 10 TOMAS DOMICILIARIAS



NOTAS:

- LA TUBERÍA PARA DRENAJE SANITARIO ES PVC SERIE 20, DESDE 8"Ø HASTA 18"Ø. CUALQUIER OTRO DIÁMETRO MAYOR SE ESPECIFICARÁ EN EL CATALOGO DE CONCEPTOS.
- CONSTRUIR CADA POZO DE VISITA A NO MÁS DE 90 MTS. ENTRE POZO Y POZO, ESTOS SE UTILIZAN PARA LA UNIÓN DE DOS O VARIAS TUBERÍAS Y EN TODOS LOS CAMBIOS DE DIÁMETRO, DIRECCIÓN Y PENDIENTE.
- DEBERÁ DEJAR INDICADO EN EL PLANO PARA LA RECEPCIÓN DE LA RED, EN DONDE DEJA INSTALADA LA DESCARGA SANITARIA.

Observaciones:
FRACC. SATELITE

Escal: SIN ESCALA

Acotaciones: METROS

Fecha: MAYO 2023

Modificación Ant: Modificación Ant:

Proyecto: DIRECCIÓN DE PROYECTOS ING. LESSLY BUENO SÁNCHEZ
Vía. B.a. Director General de Agua Potable y Drenaje Sanitario: ING. GILBERTO ESCOBEDO LEOS
Revisado por Gerente Técnico: ING. SALVADOR TREVIÑO GARZA
Aprobado por Gerente General: ING. MARCO ANTONIO HERNÁNDEZ ACOSTA

Reposición de Red de Drenaje Sanitario

Ubicación: CALLE COMETA / CALLE 3ERA Y CALLE CAPRICORNIO
H. Matamoros, Tam.

JUNTA DE AGUAS Y DRENAJE DE LA CIUDAD DE MATAMOROS

GERENCIA TÉCNICA
Av. Virgilio Garza Ruiz S/N. Acceso a Fracc. Puerto Rico
Tels. (868) 150-2141 y 150-2144

Plano No.: 11
PLANO DE UBICACIÓN