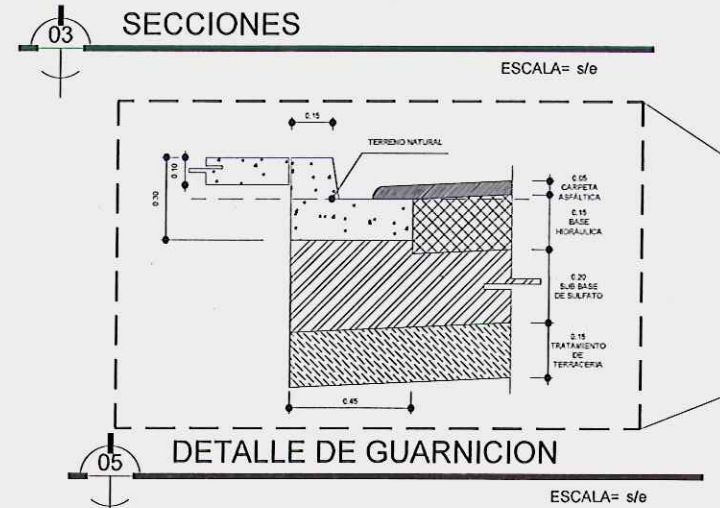
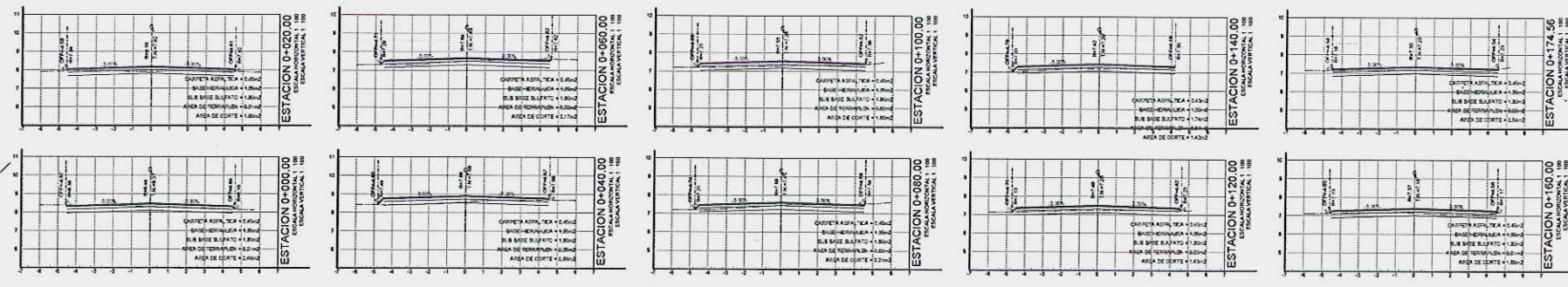


ELEVACION	ESPESOR	VOLUMEN	ORDENADAS DE LA CURVA MASA										
			0+000.00	0+020.00	0+040.00	0+060.00	0+080.00	0+100.00	0+120.00	0+140.00	0+160.00	0+174.56	
TERRAPLEN	0.00	0.00	10.000	10.043	10.070	10.101	10.144	10.182	10.211	10.239	10.269	10.298	
CORTE	0.00	0.00	0.00	42.74	27.85	31.61	43.81	38.10	30.30	28.49	29.77	29.84	
TERRAPLEN	0.14	0.14	0.00	0.24	0.30	0.15	0.13	0.24	0.22	0.22	0.21	0.14	
CORTE	0.00	0.00	0.00	0.00	0.00	0.00	0.00	0.00	0.00	0.00	0.00	0.00	
SUBRASANTE	8.44	8.16	7.88	7.64	7.58	7.53	7.48	7.42	7.37	7.33			
TERRENO	8.31	7.92	7.58	7.48	7.45	7.29	7.26	7.20	7.16	7.20			
TOTAL VOLUMEN CORTE =			302.50m3										
TOTAL VOLUMEN TERRAPLEN =			-4.20m3										



C. MTR. MARIO ALBERTO LOPEZ HERNANDEZ
PRESIDENTE MUNICIPAL

C. ARQ. SAMUEL VEGA GARCIA
SECRETARIO DE DESARROLLO URBANO Y ECOLOGIA

C. ING. JOSÉ FIDOLFO REYES FLORES
DIRECTOR DE OBRAS PUBLICAS

SECRETARIA DE DESARROLLO URBANO Y ECOLOGIA,
Y DIRECCIÓN DE OBRAS PUBLICAS.

NOTAS GENERALES
Y
SIMBOLOGIA:



CALLE PAVIMENTADA.

CUENTA CON RED SANITARIA
Y DE AGUA POTABLE, CUENTA
CON MATERIAL DE RELLENO
TIPO SULFATO.

SE SOLICITAN:
TOMAS DE AGUA = 6
DESCARGAS. = 6

CUENTA CON:
CAJAS DE VÁLVULAS = 0
POZO DE VISITAS = 3
REJILLA PLUVIAL = 0

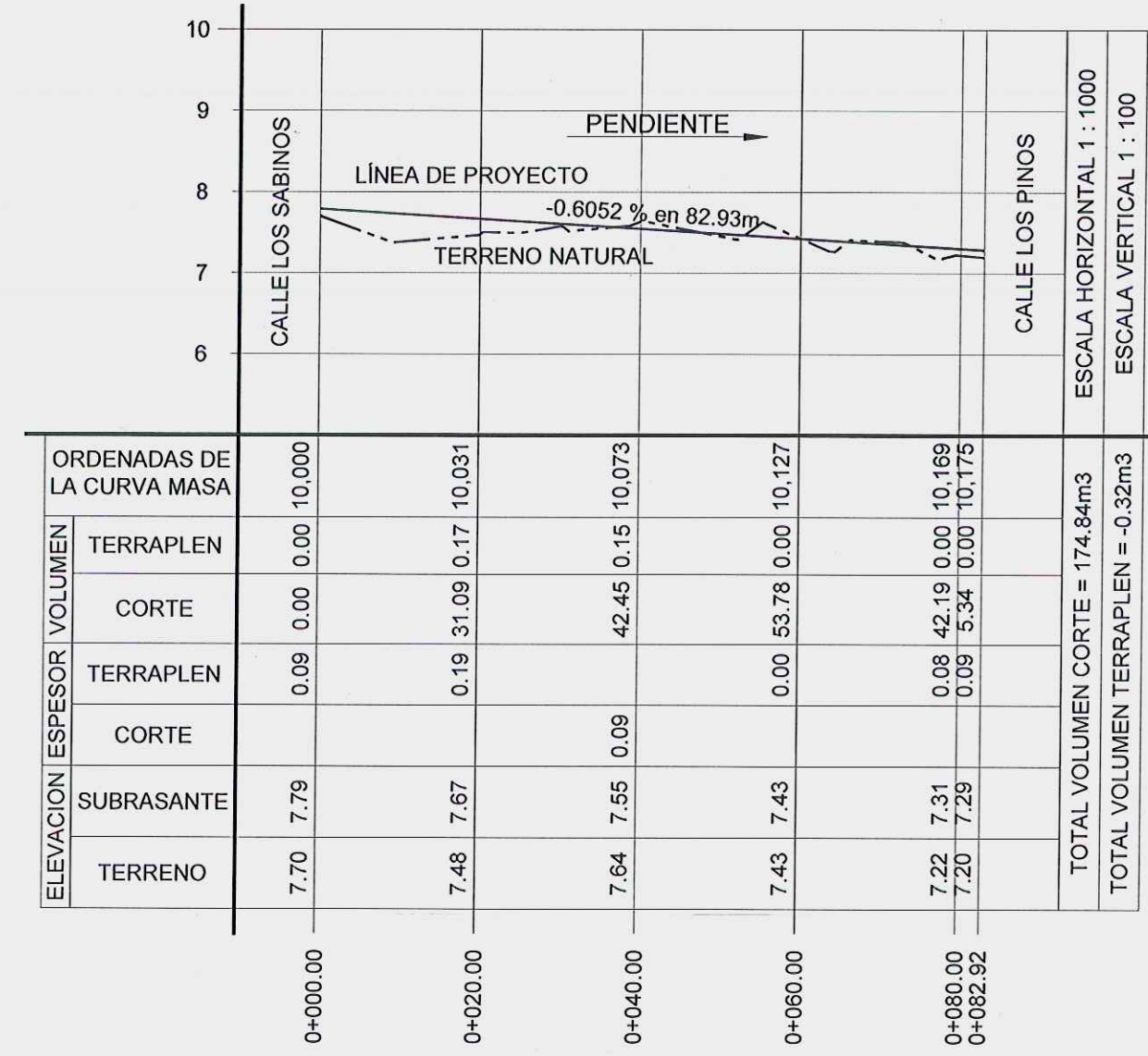
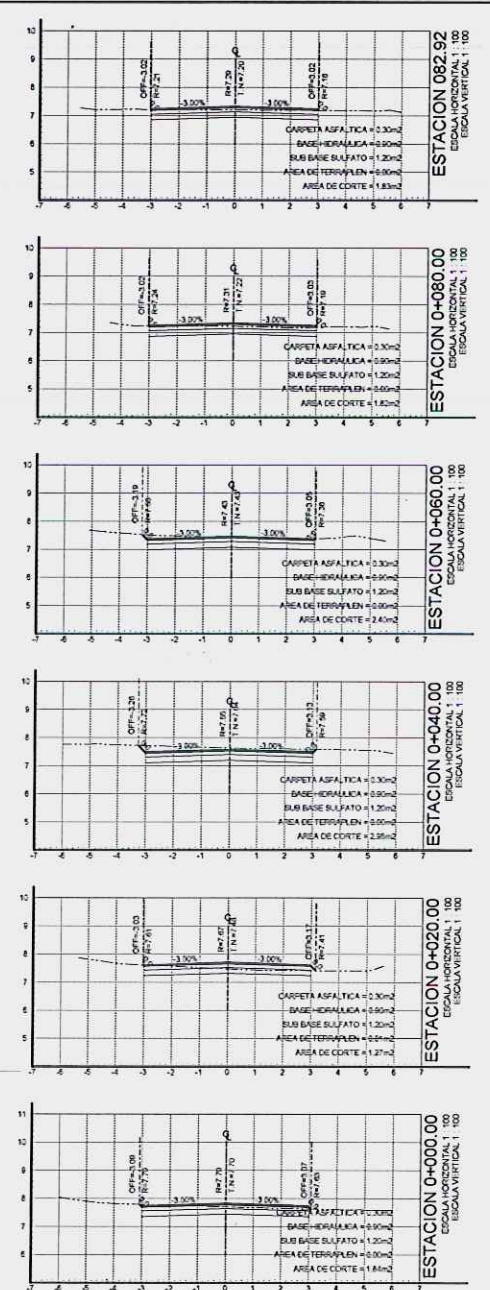
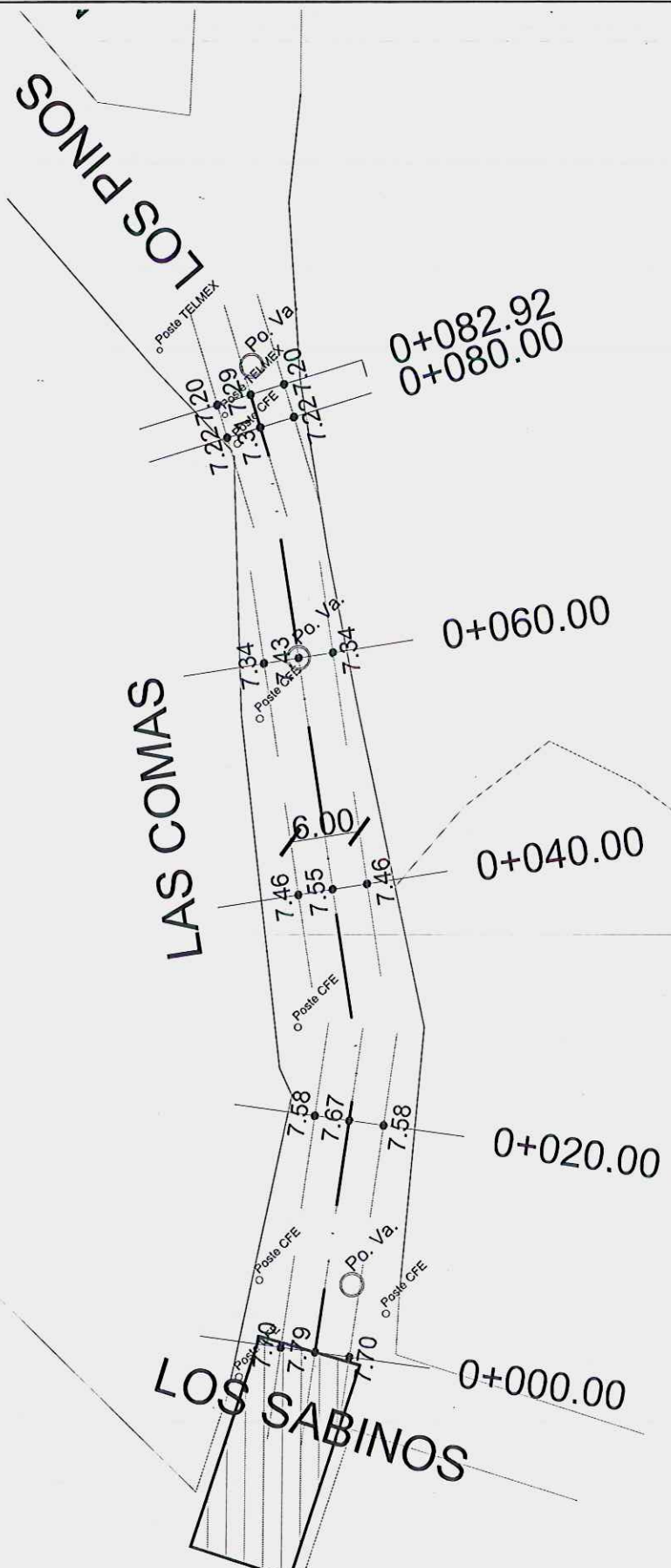
ACOTACION A PARAMENTOS.

PROYECTO:
PAVIMENTACIÓN ASFÁLTICA
CALLE LOS PINOS ENTRE LOS SABINOS Y LAS
COMAS, COL. LOS PINOS.

CONTENIDO:
**PLANTA GEOMÉTRICA, PERFIL DE
CALLES, SECCIONES Y DETALLES.**

AUTORIZO: REVISO:
PROYECTO: DIBUJO:
ESCALA: S/E FECHA:

NOTA: ANTES DE INICIAR LA OBRA ES NECESARIO VERIFICAR EL PROYECTO EN CAMPO.



ORDENADAS DE LA CURVA MASA		0+000.00	0+020.00	0+040.00	0+060.00	0+080.00	0+082.92
ELEVACION	TERRAPLEN	0.00	0.00	0.09	0.00	0.08	0.09
	CORTE	0.00	0.00	0.00	0.00	0.00	0.00
ESPAZOR	TERRAPLEN	0.00	0.00	0.09	0.00	0.08	0.09
	CORTE	0.00	0.00	0.00	0.00	0.00	0.00
SUBRASANTE	TERRAPLEN	7.79	7.67	7.79	7.43	7.31	7.29
	CORTE	7.79	7.67	7.79	7.43	7.31	7.29
TERRENO	TERRAPLEN	7.70	7.48	7.64	7.43	7.22	7.20
	CORTE	7.70	7.48	7.64	7.43	7.22	7.20
TOTAL VOLUMEN CORTE		= 174.84m ³					
TOTAL VOLUMEN TERRAPLEN		= -0.32m ³					

01 PLANTA GEOMETRICA ESCALA= s/e

02 PERFIL ESCALA= s/e

03 SECCIONES ESCALA= s/e

04 SECCION TIPO DE VIALIDAD ESCALA= s/e

05 DETALLE DE GUARNICION ESCALA= s/e

NOTA: ANTES DE INICIAR LA OBRA ES NECESARIO VERIFICAR EL PROYECTO EN CAMPO.

Gobierno Municipal de **Matamoros**
2021 - 2024

C. MTRO. MARIO ALBERTO LOPEZ HERNANDEZ
PRESIDENTE MUNICIPAL

C. ARQ. SAMUEL VEGA GARCIA
SECRETARIO DE DESARROLLO URBANO Y ECOLOGIA

C. ING. JOSE RODOLFO REYES FLORES
DIRECTOR DE OBRAS PUBLICAS

SECRETARIA DE DESARROLLO URBANO Y ECOLOGIA,
Y DIRECCION DE OBRAS PUBLICAS.

NOTAS GENERALES
Y
SIMBOLOGIA:

▨ CALLE PAVIMENTADA.

CUENTA CON RED SANITARIA
Y DE AGUA POTABLE, CUENTA
CON MATERIAL DE RELLENO
TIPO SULFATO.

SE SOLICITAN:
TOMAS DE AGUA = 0
DESCARGAS = 0

CUENTA CON:
CAJAS DE VÁLVULAS = 0
POZO DE VISITAS = 2
REJILLA PLUVIAL = 0

ACOTACION A PARAMENTOS.

PROYECTO:
PAVIMENTACIÓN ASFÁLTICA
CALLE LAS COMAS ENTRE LOS SABINOS Y LOS
PINOS, COL. LOS PINOS.

CONTENIDO:
**PLANTA GEOMÉTRICA, PERFIL DE
CALLES, SECCIONES Y DETALLES.**

AUTORIZO: REVISO:
PROYECTO: DIBUJO:
ESCALA: S/E FECHA: